

The map displays the Edsken region with various geographical features and numbered points. A red line connects points 1, 2, 3, 4, 5, 6, and 7, indicating a specific route. Point 1 is at Edsken, point 2 is at Edskevallén, point 3 is at Viluddén, point 4 is at Svarttjärnen, point 5 is at Edske masugn, point 6 is at Kalven, and point 7 is at Fullen. Other points include 8 at Djupudden, 9 at Krupberget, 10 at Kalven, 11 at Angelstors, 12 at Fullen, 13 at Fullen, 14 at Skälvvikens, and 15 at Silvhytteå. The map also shows several lakes (Kalven, Edsken, Fullen, Skälvviken, Grycks vik, Stora Skällingen) and mountains (Krupberget, Sägberget, Svärdsjöberget, Lindsberget, Tuppkärret, Ytterbodarna, Skällingsm.). A scale bar indicates 1 km. Two small boat icons are present on the map.



## TIPS PÅ KAJAKTURER

Skapa dina turer med hjälp av kartan eller välj ett av våra tips!

**Edsken-Ängelsfors t.o.r.:** Ca 11 km. Lägg i på plats 1 och följ Edskens norra strand till fina Ängelsforsbadet (11)! På turen finns två möjligheter att gå i land och sträcka på benen; för den kulturhistoriskt intresserade kan det vara trevligt att från plats 4 göra en promenad till det ställe, där grunden till Gästrikland järnbruksutveckling lades; plats 5 är en trevlig udde med möjligheter till grillning (om man tagit med sig ved).

**Edsken runt:** Ca 15 km. Om du – istället för att ta samma väg tillbaka från Ängelsforsbadet – kan du genom att ta södra stranden åter göra *Edskens alla kanotplatser* till en härlig dagstur. Platserna 8 och 9 är särskilt trevliga rastplatser på denna sträcka.

**Längre turer:** Vill du göra längre tur så är Silfhytteå och Stjärnsund två trevliga platser med kulturhistoriska värden. Lämpliga platser för tältning framgår av platsbeskrivningarna.

### SYMBOLER / SYMBOLS

- |  |   |                             |
|--|---|-----------------------------|
| Sandbotten/Sand bottom                           | Grusbotten/Gravel bottom                        | Stenbotten/Stone bottom     |
| Bergangöring/Rock landing                        | Låg brygga/Low jetty                            |                             |
| Iläggningsplats/Launching place                  | 20 Meter till bilväg/Meter to road              |                             |
| 50 Meter till parkering/Meter to parking         | 2 Att angöra samtidigt/To land at the same time |                             |
| 6 Antal kanoter på land/Number of canos on shore |   |                             |
| Toalett/Toilet                                   | Eldstad/Fireplace                               | Vindskydd/Wind shelter      |
| Rasttak/Rest roof                                | Tältning möjlig/Camping possible                | Badvänligt/Bathing possible |

### KOORDINATINFORMATION: GPS-koordinater: WGS84 decimal (lat, lon).


#### 1 Edsken 60.540135, 16.226163



##### FACILITETER

- 10 20(3bilar) 2 4

#### 2 Badplatsen 60.539865, 16.222783



##### FACILITETER

- 150 150 2 20 under badsäsong

Café & Restaurang  
EDSKENS  
CAMPING



**3 Edskevallen** 60.533997, 16.231377



**FACILITETER**




**4 Edske masugn** 60.534193, 16.199598



**FACILITETER**




**5 Gränstinget** 60.532588, 16.194534



**FACILITETER**



**6 Storön** 60.529421, 16.199191



**FACILITETER**



**7 Dalkarlsboviken** 60.524502, 16.202946



**FACILITETER**





## 8 Djupudden 60.522527, 16.198847



### FACILITETER




Angöring är möjlig  
på båda sidor av  
landtungan.

På udden finns  
trevlig rastplats.



## 9 Vattenskidklubben 60.520204, 16.200328



### FACILITETER



## 10 Kalven 60.535127, 16.146458



### FACILITETER



## 12 Lillö 60.525869, 16.152928



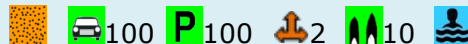
### FACILITETER



## 11 Ängelsforsbadet 60.536779, 16.143486



### FACILITETER






### 13 Börån 60.521566, 16.16311



#### FACILITETER

■ hög 🚶 1 🌲 6 🔥 🏊

### 14 Silfhytteå nord 60.485074, 16.180456



#### FACILITETER

■ 📶 🚶 300 🅑 300 🚶 1 🌲 10 ⚠️

Svår angöring

Till Silfhytteå syd (15) finns gångväg, 200 m

### 15 Silfhytteå syd 60.484006, 16.179557



#### FACILITETER


■ 📶 🚶 300 🅑 300 🚶 1 🌲 10

Angöringen är något besvärlig.

Till Silfhytteå nord (14) finns gångväg, 200 m

#### INFORMATION OM

#### Silfhytteå



#### Pråmleden







### 15 Silfhytteå syd 60.484006, 16.179557



#### FACILITETER

 300 
  300 
  1 
  10



Angöringen är något besvärlig.

Till Silfhytteå nord (14) finns gångväg, 150 m

### 16 Grycksvik 60.487627, 16.213363



#### FACILITETER


 hög 
  2 
  10 
 
 ( 
  150 m)



**17 Grabbudden** 60.435807, 16.212494



**FACILITETER**

   50  300  1  6

**18 Båtklubben** 60.431122, 16.230454



**FACILITETER**

   5  20  1  6

**19 Björknäbben** 60.432255, 16.22877



**FACILITETER**

  250  1  6  

**20 Björkallén** 60.432122, 16.231678



**FACILITETER**

   10  100  1  6 

INFORMATION OM

[Stjärnsund](#)

[Stjärnsund Wikipedia](#)



[nunne.nota@telia.com](mailto:nunne.nota@telia.com)

Vänligen, meddela mig om du  
upptäckt fel i bladen och sänd  
mig gärna nytagna foton!  
/Dennis